

# Drei-Flüsse-Tour

Radrundtour an

Rhein, Ahr und Erft

ca. 300 km Gesamtstrecke



Ihre Ansprechpartner:



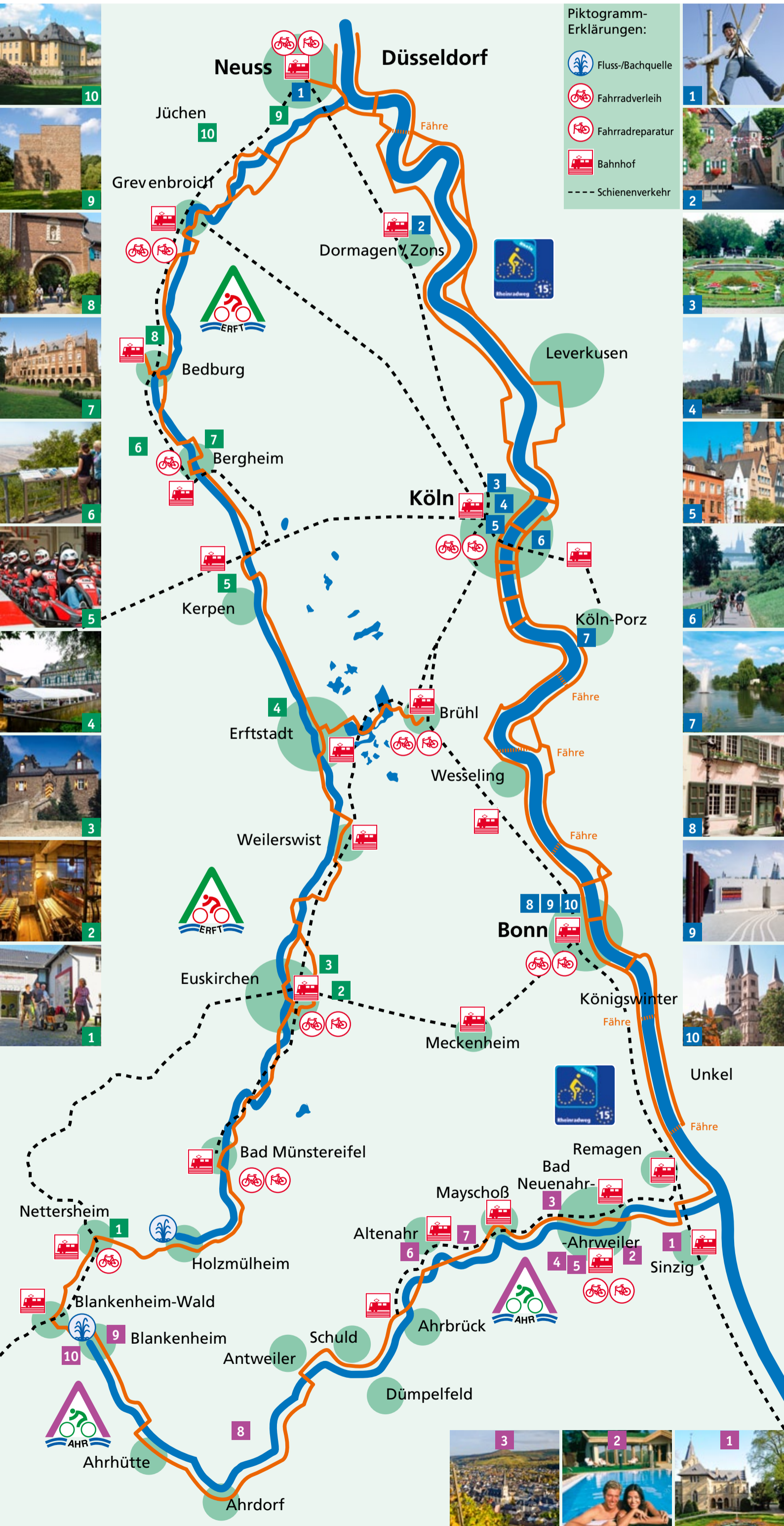
Rhein-Erft Tourismus e.V.  
Tel.: 02271 99499-40  
www.rhein-erft-tourismus.de



Nordeifel Tourismus GmbH  
Tel.: 02441 994570  
www.nordeifel-tourismus.de

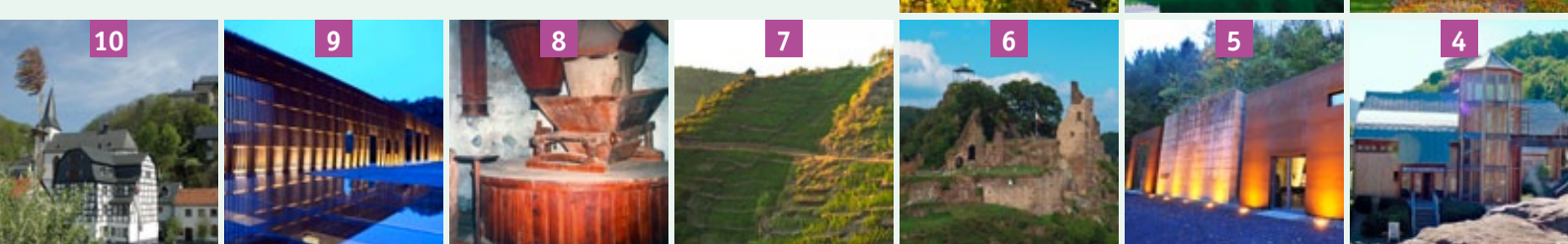


Ahrtal-Tourismus  
Bad Neuenahr-Ahrweiler e.V.  
Tel.: 02641 91710  
www.ahrta.de



Piktogramm-Erklärungen:

- Fluss-/Bachquelle
- Fahrradverleih
- Fahrradreparatur
- Bahnhof
- Schienenverkehr



**Routenvorschlag:**

Erleben Sie einen Rundkurs entlang dreier Flüsse, wie er abwechslungsreicher nicht sein kann. Atmen Sie am **Rhein** eine gehörige Prise Stadtluft und erleben Sie die quirlige Vielfalt der Großstädte Köln und Bonn. Zahlreiche Brücken und Fähren ermöglichen Ihnen, beide Seiten des Rheines näher kennen zu lernen. Rheinaufwärts genießen Sie den Blick auf das Siebengebirge, bevor Sie die beschaulichen Orte im **Ahrtal** erreichen. Das „Tal des Rotweins“ ist bekannt für seine Weinfeste und Straußwirtschaften. Schlendern Sie durch den mittelalterlichen Stadtkern von Ahrweiler oder genießen Sie das Kurbadflair mit einem Besuch der Ahr-Thermen in Bad Neuenahr. An der Quelle der Ahr erzählen im historischen Burgort Blankenheim beeindruckende Sehenswürdigkeiten die Geschichte des Mittelalters. Nur 10 km entfernt erreichen Sie die Quelle der **Erft** in Nettersheim-Holzmlheim. Sie radeln entlang steinerner Zeugen der Römerzeit, wehrhafter Stadtbefestigungen wie in Bad Münstereifel, mächtiger Burgen aus der Ritterzeit und prunkvoller Schlösser aus den Glanzzeiten des rheinischen Adels. Sie werden Zeuge einer historischen und zugleich bewegten industriellen Vergangenheit, die die Landschaft geprägt hat. Gigantische Tagebaugebiete zeigen die industrielle Gegenwart. Auf Ihrem letzten Teilstück ab der Erft-Mündung auf dem Weg nach Köln haben Sie die Qual der Wahl: Widmen Sie sich erneut dem Thema Römer oder interessieren Sie sich eher für Kunst und Kultur? Geboten wird hier beides und davon eine Menge!

**Charakteristik/Beschilderung der Strecke:**

Der Rundkurs ist durchgängig mit den Symbolen der jeweiligen Radrouten gemäß ADFC-Richtlinien bzw. dem landesweiten Radverkehrsnetz NRW beschildert. Die Streckenführung entlang des RheinRadWeges ist absolut eben. Die Strecke schlängelt sich in verkehrsarmen Gebieten, in Stadtnähe auch in verkehrsreichen, aber gesicherten Abschnitten. In Teilen des Ahr-Radweges sind leichte Anstiege zu bewältigen. Streckenweise verläuft der Weg auf einem ehemaligen Bahndamm. Zwischen Fuchshofen und Schuld (ca.5km) muss die Straße benutzt werden. Am Erft-Radweg gibt es zunächst zwischen Nettersheim und der Quelle einige kleinere Steigungen mit insgesamt 150 Höhenmetern, anschließend weist die Route eine ebene Streckenführung auf und bietet einige Parallelstrecken und Abstecher. Bei allen drei Routen handelt es sich meist um separate Radwege mit einer weitgehend gut befahrbaren Oberfläche, mit teilweise wassergebundener und asphaltierter Decke. Die Gesamtstrecke eignet sich für Familien und Freizeitradler.

# Sehenswürdigkeiten

## Erft-Radweg

Strecke 110 km. Zusätzlich ca. 15 km für einen Abstecher Richtung Brühl.



- Naturzentrum Eifel, Tourist Information & Römerstraßen-Infozentrum**  
Urfstraße 2-4, 53947 Nettersheim  
Fon: 02486 1246, www.naturzentrum-eifel.de
- LVR-Industriemuseum/Tuchfabrik Müller**  
Carl-Koenen-Str. 25, 53881 Euskirchen-Kuchenheim  
Fon: 02234 9921555, www.industriemuseum.lvr.de
- Kleeberg**  
Zur Kleeberg 34, 53881 Euskirchen-Weidesheim  
Fon: 02251 7050, www.daniels-korff.de
- Gymnicher Mühle**  
Gymnicher Mühle 1, 50374 Erftstadt  
Fon: 02237 657438, www.naturparkzentrum-gymnichermuehle.de
- Michael Schumacher Kart- & Eventcenter**  
Michael-Schumacher-Str. 5, 50170 Kerpen-Sindorf  
Fon: 02273 60190, www.ms-kartcenter.de
- Rheinisches Braunkohlenrevier**  
Tagebau Hambach, Aussichtspunkt Elsdorf-Esch/Berrendorf/Forum: terra nova  
Tagebau Garzweiler, Aussichtspunkt Jüchen
- Schloss Paffendorf**  
Burggasse, 50126 Bergheim  
Fon: 02271 75120090  
www.paffendorf-erft.de/RWE
- Alt Kaster – Historische Altstadt**  
AK zur Förderung von Alt-Kaster  
Wallstr. 57, 50181 Bedburg/Alt-Kaster  
www.alt-kaster.de
- Museum Insel Hombroich »Kunst parallel zur Natur«**  
Minkel 2, 41472 Neuss-Holzheim  
Fon: 02182 8874000  
www.inselhombroich.de
- Schloss Dyck**  
41363 Jüchen  
Fon: 02182 824-0  
www.stiftung-schloss-dyck.de



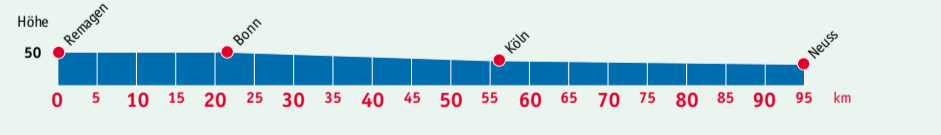
# Sehenswürdigkeiten

## RheinRadWeg

Strecke 95 km. Teilabschnitt von Neuss bis Remagen.



- Kletterpark Neuss**  
An der Skihalle 1  
41472 Neuss  
Fon: 02131 12440  
www.kletterpark-neuss.de
- Mittelalterliche Zollfeste Zons**  
41541 Dormagen  
www.hv-zons.de
- Köln Zoo/Flora**  
Riehler Straße 173  
50735 Köln  
www.koelnerzoo.de
- Köln Dom**  
Domkloster 4  
50667 Köln  
www.koelner-dom.de
- Groß St. Martin und Rheinufer**  
Frankenwerft, Altstadt  
50667 Köln  
www.koelntourismus.de
- Deutzer Werft**  
Siegburger Straße 66  
50679 Köln  
www.koelntourismus.de
- An der Groov/Rheinfähre**  
Zündorfer Bucht  
51143 Köln  
www.porz-am-rhein.de/pogroov.html
- Beethoven-Haus Bonn**  
Bonngasse 20  
53111 Bonn  
Fon: 0228 981750  
www.beethoven-haus-bonn.de
- Kunst- und Ausstellungshalle der Bundesrepublik Deutschland**  
Friedrich-Ebert-Allee 4  
53113 Bonn  
Fon: 0228 9171200  
www.bundeskunsthalle.de
- Münsterbasilika mit Kreuzgang**  
Münsterplatz  
53111 Bonn  
Fon: 0228 985880  
www.bonner-muenster.de



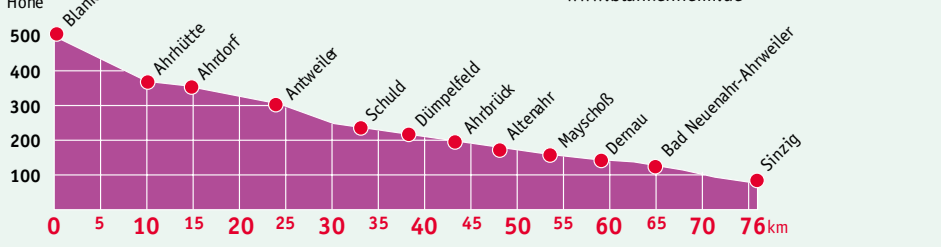
# Sehenswürdigkeiten

## Ahr-Radweg

Strecke 76 km.



- Sinziger Schloss**  
Tourist-Information Sinzig-Bad Bodendorf  
Bachovenstraße 10, 53489 Sinzig  
Fon: 02642 980500, www.sinzig-info.de
- Ahr-Thermen**  
Felix-Rütten-Str. 3, 53474 Bad Neuenahr-Ahrweiler  
Fon: 02641 911760, www.ahr-thermen.de
- Altstadt Ahrweiler**  
Tourist-Information Ahrweiler  
Blankartshof 1, 53474 Bad Neuenahr-Ahrweiler  
Fon: 02641 91710, www.ahrta.de
- Museum Roemervilla**  
Am Silberberg 1, 53474 Bad Neuenahr-Ahrweiler  
Fon: 02641 5311, www.museum-roemervilla.de
- Dokumentationsstätte Regierungsbunker**  
Am Silberberg, 53474 Bad Neuenahr-Ahrweiler  
Fon: 02641 9117053, www.regbu.de
- Burgruine Are, Tourist-Information Altenahr**  
Altenburger Straße 1, 53505 Altenahr  
Fon: 02643 8448, www.altenahr-ahr.de
- Rotweinwanderweg, Ahrtal-Tourismus**  
Hauptstr. 80, 53474 Bad Neuenahr-Ahrweiler  
Fon: 02641 91710, www.ahrta.de
- Gillig's Mühle Antweiler**  
Tourist-Information Hocheifel-Nürburgring  
Kirchstr. 15-19, 53518 Adenau  
Fon: 02691 305122  
www.hocheifel-nuerburgring.de
- Römervilla Blankenheim**  
In den Alzen, 53945 Blankenheim  
Fon: 02449 87222  
www.blankenheim.de
- Eifel-Museum, Tourist-Information & Römerstraßen-Infozentrum**  
Ahrstraße 55-57, 53945 Blankenheim  
Fon: 02449 87222  
www.blankenheim.de



### Bahnhöfe

HBf Neuss, Grevenbroich, Bedburg, Bergheim, Kerpen, Erftstadt, Brühl, Weilerswist, Euskirchen, Bad Münstereifel, Nettersheim, Blankenheim-Wald

### Radstationen/Radreparatur

- Radstation Schmiko-Sport**  
Köln Str. 13 (im Bahnhof)  
53902 Bad Münstereifel  
Fon: 02253 543877  
www.schmiko-sport.de
- Kraft Rad Euskirchen**  
Roitzheimer Str. 113  
53879 Euskirchen  
Fon: 02251 2758, www.zweirad-kraft.de
- Radstation Brühl**  
Max-Ernst-Allee 2a  
50321 Brühl  
Fon: 02232 950761  
www.radstation-bruehl.de
- Radstation Kerpen-Horrem**  
Josef-Bitschnau-Str. 2  
50169 Kerpen-Horrem  
Fon: 02273 9918960
- Radstation Grevenbroich**  
Bahnhofsvorplatz 1a  
41515 Grevenbroich  
Fon: 02181 162685

### Bahnhöfe

HBf Neuss, Dormagen, HBf Köln, Köln Deutz-Messe, Köln Porz, Bornheim-Sechtem, HBf Bonn, Bonn-Bad Godesberg, Remagen

### Radstationen/Radreparatur

- Radstation am HBF Neuss**  
Further Str. 2  
41462 Neuss  
Fon: 02131 6619890
- Radstation im Kölner HBF**  
Breslauer Platz  
50667 Köln  
www.radstationkoeln.de
- Radstation am HBF Bonn**  
Quantiusstr. 26  
53115 Bonn  
Fon: 0228 9814636
- Radstation am Dormagener Bahnhof**  
Willy-Brandt-Platz 1  
41539 Dormagen  
Fon: 02133 9749234  
radstation@caritas-neuss.de

Ab April 2015 erhältlich!



**3-Flüsse-Tour**  
Radrundtour an Rhein, Ahr und Erft  
erschienen im  
Bielefelder Verlag GmbH & Co. KG  
ISBN 978-3-87073-705-4 **8,95 €**

### Bahnhöfe

Remagen, Sinzig, Bad Bodendorf, Heimersheim, Bad Neuenahr, Ahrweiler Bhf, Ahrweiler Markt, Walporzheim, Dernau, Rech, Mayschoß, Altenahr, Kreuzberg, Ahrbrück, Blankenheim-Wald

### Radstationen/Radreparatur

- Basislager**  
Wilhelmstraße 47  
53474 Bad Neuenahr-Ahrweiler  
Fon: 02641 2227  
www.basislager.com
- Radsport Breuer**  
In der Ex 1  
53518 Adenau  
Fon: 02691 1078  
www.radsport-breuer.de

[www.drei-fluesse-tour.de](http://www.drei-fluesse-tour.de)

# Drei-Flüsse-Tour

Radrundtour an

Rhein, Ahr und Erft

ca.  
300 km  
Gesamt-  
strecke



*Ihre Ansprechpartner:*



Rhein-Erft Tourismus e.V.  
Tel.: 02271 99499-40  
[www.rhein-erft-tourismus.de](http://www.rhein-erft-tourismus.de)



Nordeifel Tourismus GmbH  
Tel.: 02441 994570  
[www.nordeifel-tourismus.de](http://www.nordeifel-tourismus.de)



Ahrtal-Tourismus  
Bad Neuenahr-Ahrweiler e.V.  
Tel.: 02641 91710  
[www.ahrta.de](http://www.ahrta.de)