

# Flächennutzungs- und Landschaftsplan der Verbandsgemeinde Altenahr

Behördenverbindlich seit 04.11.2009

## Legende gemäß PlanzVO `90:




### Art der baulichen Nutzung:

	Wohnbaufläche
	Gemischte Baufläche
	Gewerbliche Baufläche
	Sonderbauflächen
	Sondergebiet Erholung
	Landwirtschaftl. Aussiedlung


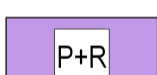


### Flächen für Gemeinbedarf:

	Gemeinbedarfsfläche
	Öffentliche Verwaltung
	Schule (Gemeinbed.)
	Kirche
	Soziale Einrichtung
	Kulturelle Einrichtung
	Einrichtung der Post
	Feuerwehr
	Sportanlage
	Kindergarten/KiTa
	Kommunaler Bauhof
	Spielanlage


### Überörtliche Verkehrsflächen

	Überörtliche Straße
	Fläche für Bahnanlagen
	Hauptwanderwege





### Verkehrsflächen

	Parkplatz öff.
	Park&Ride-Platz
	Brücke (Bestand)
	Brücke (Planung)

### Versorgungsanlagen

	Abwasserentsorgung
	Funk, TV, Telekommunikation
	Elektrizität
	Wasser


### Ver-/Entsorgungsleitungen

	Leitung oberirdisch
	Leitung unterirdisch
	Mineralöl-Fertigproduktenfernleitung *siehe Anhang zur Begründg.
	FÖ/RMR Pipeline s. Anh. z. Begründg.

### Grünflächen

	Grünfläche (öff/priv.)
	Parkanlage
	Sportplatz
	Spielplatz (öff.)
	Friedhof
	Schutzgrünfläche
	Tennisanlage
	Bolzplatz (öff.)


### Wasserflächen

	Wasserfläche
---	--------------




### Landwirtschaft/Wald

	Fläche für Wald / Gehölz
	Fläche für Landwirtschaft
	Flächen für Weinbau

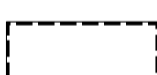


### Natur-/Landschaftspflege

	Natur/Landschaftsschutz
---	-------------------------

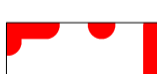






### Denkmalschutz

	Kulturdenkmal (Einzelanlage)
	Erhaltungsbereiche
	Gesamtanlagen

### Sonstige Planzeichen

	Plangeltungsbereich (FNP)
	Keine Abwasserbeseitigg. vorges.
	Registrierte Altablagerung

### Ergänzende Planzeichen

	Ortsgemeindegrenzen
	Ungenehmigte Fläche gem. Genehmigungsbescheid v. 23.10.2009
	Bebauungsplan - Geltungsbereich (nachrichtlich)
	Überschwemmungsgebiet (nachrichtlich)
	Schutzzonenradius (siehe Bez. im Plan) (nachrichtlich)
	Aussichtsturm
	Schutz-/Grillhütte